



















**INWENTARYZACJA I WYCENA USZKODZEŃ INFRASTRUKTURY DROGOWEJ POWSTAŁYCH W WYNIKU POWODZI
NA DROGACH POWIATOWYCH POWIATU NYSKIEGO**

Zarządca: ZARZĄD POWIATU W NYSIE, ul. Piastowska 33, 8-300 Nysa

L.p.	Gmina	Nr drogi/obiektu mostowego, kilometrą, najbliższa miejscowość	Opis uszkodzeń, szacunkowy zakres (ilość)	Szacunkowa wartość [PLN brutto]	Dokumentacja fotograficzna
1	Korfantów	DP 1528 O, km 1+530, JNI 01014036, m. Piechocice	Całkowite zniszczenie obiektu mostowego jednoprzęsłowego o konstrukcji lukowej ceglanej z podporami obiektu w formie przyczółków zwieńczonych skrzydełkami. Długość obiektu: 4,00m, szerokość całkowita obiektu: 9,50m	880 000,00	 
2	Korfantów	DP 1528 O, m. Włodary	Uszkodzenia (wymycia) skarp korpusu drogowego umocnionego płytami ażurowymi, uszkodzenia pobocza wzmocnionego kruszywem kamiennym, uszkodzenia w obrębie wjazdów na posesję, uszkodzenia w obrębie wlotów i wylotów przepustów drogowych. Całkowita długość uszkodzonej infrastruktury: 850,00m	850 000,00	   
3	Korfantów	DP 1529 O /ul. Jegielnicka/, m. Ścinawa Nyska	Uszkodzenia nawierzchni jezdni (warstwy ścieralnej). Całkowita długość uszkodzonej infrastruktury: 130,00m	120 000,00	 

4	Korfantów	DP 1530 O /ul. Niemodlińska/ m. Ścinawa Mała	Uszkodzenie chodnika oraz skarpy korpusu drogowego, wymycia pod umocnieniem wylotu przepustu. Całkowita długość uszkodzonej infrastruktury: 10,00m	40 000,00		
5	Korfantów	DP 1555 O, km 1+530, JNI 01014036, m. Włostowa	Uszkodzenie obiektu mostowego o konstrukcji jednoprzęsłowej żelbetowej płytowej z podporami skrajnymi (przyczółkami) pełnościennymi. Uszkodzenie stożka nasypowego oraz wymycie przestrzeni za przyczółkiem lewobrzeżnym, zniszczenie nawierzchni jezdni oraz fragmentu wspornika podporęczowego.	110 000,00		
6	Łambinowice	DP 1559 O m. Drogoszów	Uszkodzenia korpusu drogi obejmujące nasyp oraz konstrukcję nawierzchni jezdni. Całkowita długość uszkodzonej infrastruktury: 230,00m	900 000,0		
7	Łambinowice	DP 1559 O, km 0+206, JNI 01014017, m. Drogoszów	Uszkodzenie obiektu mostowego o konstrukcji jednoprzęsłowej żelbetowej płytowej z podporami skrajnymi (przyczółkami) pełnościennymi. Zniszczenie stożków nasypowych, wymycie przestrzeni za przyczółkami, zniszczenie płyt przejściowych oraz nawierzchni jezdni.	370 000,00		


8	Łambinowice	1534 O odcinek Drogoszów-Bielice	Uszkodzenia korpusu drogowego, nawierzchni jezdni oraz poboczy. Całkowita długość uszkodzonej infrastruktury: 800,00m	1 100 000,00		
9	Nysa	DP 1672 O, km 5+857, JNI 01014115, m.Lipowa	Uszkodzenie obiektu mostowego o konstrukcji jednoprzęsłowej żelbetowej płytovej z podporami skrajnymi (przyczółkami) pełnościennymi. Wymycie przestrzeni za przyczółkiem lewobrzeżnym, zniszczenie fragmentu nawierzchni jezdni.	90 000,00		
10	Nysa	DP 1632 O Biała Nyska – Siestrzechowice	Uszkodzenie korpusu drogowego obejmujące: skarpy, pobocza, konstrukcję jezdni, urządzenia zabezpieczające, rowy, przepusty. Całkowita długość uszkodzonej infrastruktury: 290,00m	1 500 000,00		
11	Nysa	DP 1631 O-ul. 3 Maja m. Nysa	Uszkodzony przepust drogowy wraz z ciągiem pieszo-rowerowym, uszkodzenie rowu przydrożnego wraz z przepustami pod wjazdami. Całkowita długość uszkodzonej infrastruktury: 640,00m	800 000,00		

12	Nysa	DP 1631 O - ul. Słoneczna m.Nysa	Uszkodzenie korpusu drogowego obejmujące: skarpy, pobocza, konstrukcję jezdni, oświetlenie. Całkowita długość uszkodzonej infrastruktury: 30,00m	150 000,00		
13	Nysa	DP 1680 O - ul. Jagiellońska m.Nysa	Uszkodzenie korpusu drogowego obejmujące: konstrukcję jezdni i chodnika, pobocza. Całkowita długość uszkodzonej infrastruktury: 270,00m	800 000,00		
			Uszkodzenie przepompowni wód opadowych	110 000,00		
14	Nysa	DP 1603 O m. Wyszków Śląski	Uszkodzona nawierzchnia drogi wraz z podbudową, pobocza. Całkowita długość uszkodzonej infrastruktury: 20,00m	20 000,00		
15	Nysa	DP 1627 O Biała Nyska - Przełęk	Uszkodzenia wtórne konstrukcji nawierzchni drogi powstałe na skutek przejazdu pojazdów przekraczających dopuszczalną nośność drogi której korpus został nawodniony wodami powodziowymi. Całkowita długość uszkodzonej infrastruktury: 20,00m	1 300 000,00		
16	Nysa	DP 1632 O, km 1+206, JNI 01014108, m.Siestrzechowice	Uszkodzenie obiektu mostowego o konstrukcji 3 przęsłowej sprężonej płytowej z podporami skrajnymi (przyczółkami) pełnościennymi oraz pośrednimi (filarami). Długość obiektu: 54,30m Całkowite zniszczenie dwóch podpór skrajnych (przyczółków) oraz uszkodzenie filara. W wyniku uszkodzeń nastąpiła zmiana schematu statycznego i przekroczenie stanów granicznych naprężeń. Obiekt kwalifikuje się do rozbiórki.	36 500 000,00		

17	Nysa	DP 2177 O, ul. Piastowska, m.Nysa	Uszkodzenie infrastruktury parkingu podziemnego	1 800 000,00	
18	Paczków	DP 2232 O, km 0+660, JNI 01014128, m.Paczków	Uszkodzenie obiektu mostowego o konstrukcji jednoprzęsłowej lukowej z podporami skrajnymi (przyczółkami) pełnościennymi. Podmycie podpór obiektu, rozmycie skarp ciek w obrębie obiektu. Długość obiektu: 16,70m	270 000,00	




**INWENTARYZACJA I WYCENA USZKODZEŃ INFRASTRUKTURY DROGOWEJ POWSTAŁYCH W WYNIKU POWODZI
NA DROGACH POWIATOWYCH POWIATU NYSKIEGO**



Zarządca: ZARZĄD POWIATU W NYSIE, ul. Piastowska 33, 8-300 Nysa

L.p.	Gmina	Nr drogi/obiektu mostowego, kilometrą, najbliższa miejscowość	Opis uszkodzeń, szacunkowy zakres (ilość)	Szacunkowa wartość [PLN brutto]	Dokumentacja fotograficzna
19	Glucholazy	Nowy Świątów DP 1622 O	<p>Uszkodzony korpus drogi 50% na długości 700m Korpus drogi uszkodzony w całości na długości 100m uszkodzona nawierzchnia drogi uszkodzony chodnik w 2 miejscach 2x10mx1,5m</p>	890 000,00	 <p>The 'Dokumentacja fotograficzna' column contains three photographs. The top photo shows a road completely submerged in muddy floodwater. The middle photo shows a road surface with a large, dark, irregularly shaped pothole next to a building with a red door and 'OSP NOWY ŚWIĘTÓW' signage. The bottom photo shows a large, rectangular concrete curb displaced from its position, partially submerged in floodwater, with a significant gap in the road surface behind it.</p>

20	Glucholazy	Gierallice DP 1623 O	Uszkodzona skarpa cieków wodnych z gabionów oraz murowane kamienne, podmyty korpus drogi na dł. 30,0m oraz rozmyte pobocze na dł. 40,0m	200 000,00	
21	Glucholazy	Gierallice DP 1623 O	Uszkodzona skarpa cieków wodnych, chodnik na dł. 30,0m oraz przepust na wylocie	200 000,00	
22	Glucholazy	Gierallice DP 1623 O	Uszkodzona skarpa cieków wodnych, rozmyte pobocze, uszkodzony chodnik na dł. 40,0m	80 000,00	

23	Glucholazy	Glucholazy ul. Świdnicka DP 1623 O	Uszkodzona nawierzchnia wraz z podbudową na dł. 85,0m oraz chodnikiem na dł. 85,0m i poboczem na dł. 50,0m	50 000,00	
24	Glucholazy	Glucholazy ul. Boh. Warszawy DP 1681 O	Uszkodzony chodnik, deformacja chodnika na dł. 40,0m	50 000,00	
25	Glucholazy	Podlesie DP 1620 O	Uszkodzony korpus drogowy na dł. 70,0m Uszkodzona nawierzchnia bitumiczna wraz z poboczem na dł. 400,0m	375 000,00	
26	Glucholazy	Pokrzywna DP 1617 O	Podmyty korpus drogowy, uszkodzone bariery energochłonne na dł. 50,0m	300 000,00	

27	Glucholazy	Glucholazy ul. Sobieskiego DP 1621 O	Uszkodzony chodnik na długości 350,0m + 250,0m	300 000,00	
28	Otmuchów	Łąka – Kałków DP 1637 O	Uszkodzona droga wraz z chodnikiem (rozmyty korpus) na dł. 450,0m	3 500 000,00	
29	Otmuchów	Jarnołtów DP 1625 O	<p>Uszkodzona skarpa rowu wykonana z gabionów wraz z poboczem na dł. 70,0m</p> <p>Uszkodzone pobocze z murem oporowym na dł. 60,0m</p>	70 000,00	

30	Glucholazy	Sławniowice DP 1624 O	Uszkodzone umocnienia brzegowe wraz z barierami energochłonnymi na dl. 40,0m, 25,0m, 20,0m	250 000,00	
31	Glucholazy	Bodzanów DP 1621 O	Uszkodzony korpus drogi oraz chodnik na długości 3 750m odcinkami korpus wymyty w 100% uszkodzona nawierzchnia drogi	5 000 000,00	
32	Glucholazy	DP 1624 O, km 0+708, JNI 01014087, m.Markowice	Zniszczony obiekt mostowy 3 przęsłowy o konstrukcji żelbetowej z podporami skrajnymi (przyczółkami) oraz pośrednimi (filarami). Długość całkowita obiektu: 65,30m	37 000 000,00	