





partnerstwo
nyskie 2020
razem dla przyszłości...

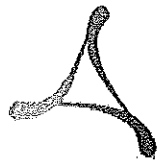
Monitoring realizacji poszczególnych celów strategicznych Strategii Rozwoju Transportu Obszaru Funkcjonalnego Partnerstwo Nyskie 2020 na lata 2016-2026 z perspektywą do 2030.

CEL STRATEGICZNY 1							
Podmieszczenie jakości i dostępności transportu publicznego na terenie OF PN							
Wskaźnik	Planowana wartość wskaźnika	Stan na: 20.03.2017 r.		Stan na: 31.12.2018 r.		Stan na: 31.12.2022 r.	
		Wartość	Wykonanie [%]	Wartość	Wykonanie [%]	Wartość	Wykonanie [%]
1.1 Nowozakupione autobusy niskoemisyjne	70 szt.	0 szt.	0,00%	3 szt.	4,29%	12 szt.	17,14%
1.2 Nowe trasy komunikacji publicznej	2 szt.	12 szt.	600,00%	14 szt.	700,00%	76 szt.	3800,00%
1.3 Powstałe portale informacji pasażerskiej	1 szt.	0 szt.	0,00%	0 szt.	0,00%	1 szt.	100,00%
1.4 Nowowybudowane/wyremontowane przystanki komunikacji publicznej	50 szt.	32 szt.	64,00%	48 szt.	96,00%	110 szt.	220,00%
1.5 Zintegrowane centra przesiadkowe P&R (park and ride) oraz B&R (bike and ride)	2 szt.	0 szt.	0,00%	2 szt.	100,00%	3 szt.	150,00%
1.6 Zmodernizowane dworce	8 szt.	0 szt.	0,00%	2 szt.	25,00%	4 szt.	50,00%




MINISTERSTWO
ROZWOJU





Monitoring realizacji poszczególnych celów strategicznych Strategii Rozwoju Transportu Obszaru Funkcjonalnego Partnerstwo Nyskie 2020 na lata 2016-2026 z perspektywą do 2030.

CEL STRATEGICZNY 2									
Stworzenie spójnej i bezpiecznej sieci drogowej na terenie OFPN									
Wskaźnik	Planowana wartość wskaźnika	Stan na: 20.03.2017 r.		Stan na: 31.12.2018 r.		Stan na: 31.12.2022 r.			
		Wartość	Wykonanie [%]	Wartość	Wykonanie [%]	Wartość	Wykonanie [%]		
2.1 Wyremontowane drogi	600 km	71,501 km	0,00%	139,508 km	23,25%	334,885 km	55,81%		
2.2 Nowowytbudowane drogi	50 km	2,782 km	11,92%	17,555 km	35,11%	57,065 km	114,13%		
2.3 Przebudowane skrzyżowania, w tym skrzyżowania z poprawioną organizacją ruchu	30 szt.	6 szt.	5,56%	59 szt.	196,67%	137 szt.	456,67%		
2.4 Nowoutworzone miejsca parkingowe	450 szt.	100 szt.	20,00%	904 szt.	200,89%	2495 szt.	554,44%		



Monitoring realizacji poszczególnych celów strategicznych Strategii Rozwoju Transportu Obszaru Funkcjonalnego Partnerstwo Nyskie 2020 na lata 2016-2026 z perspektywą do 2030.

CEL STRATEGICZNY 3									
Stworzenie spójnej infrastruktury pieszo-rowerowej na terenie OP PN									
Wskaźnik	Planowana wartość wskaźnika	Stan na: 20.03.2017 r.		Stan na: 31.12.2018 r.		Stan na: 31.12.2022 r.			
		Wartość	Wykonanie [%]	Wartość	Wykonanie [%]	Wartość	Wykonanie [%]		
3.1	Nowowybudowane/wyremontowane trasy rowerowe o charakterze rekreacyjnym	600 km	0,23%	1,359 km	0,23%	12,596 km	2,10%	46,315 km	7,72%
3.2	Nowopowstałe miejsca bezpiecznego pozostawienia roweru	14 szt.	7,14%	1 szt.	7,14%	6 szt.	42,86%	69 szt.	492,86%
3.3	Stworzone portale informacji rowerowej	1 szt.	0,00%	0 szt.	0,00%	0 szt.	0,00%	2 szt.	200,00%

